

Denne attest bygger på de oplysninger, som Region Midtjylland har på udskrivningstidpunktet. Nye oplysninger kan medføre ændringer i anvendelsesmulighederne for matriklen.

## Matrikel

**7av Hedensted By, Hedensted, Hedensted Kommune**

## Adresse

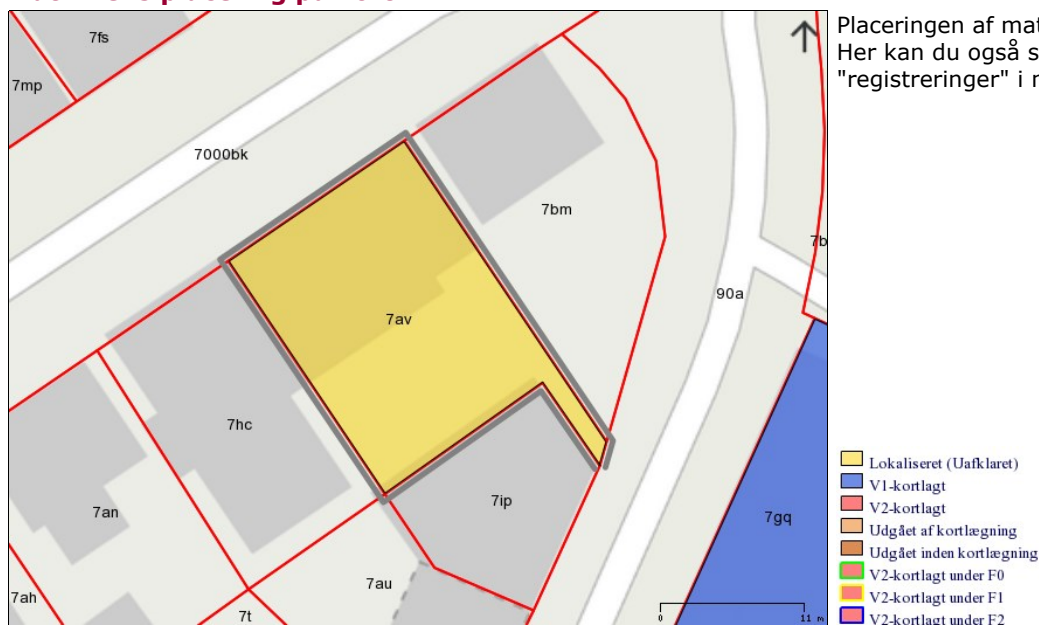
Østerbrogade 12, 8722 Hedensted

## Matriklens status

Region Midtjylland er for øjeblikket i gang med sagsbehandling på en lokalitet, der omfatter matriklen. Kontakt Region Midtjylland for yderligere informationer.

Lokaliteter på matriklen : 766-00981

## Matriklens placering på kort



Placeringen af matriklen kan ses på kortet. Her kan du også se om der er "registreringer" i nærheden.

Indeholder data fra GST, Region Midtjylland, GEUS, DMP, COWI og Sweco.

Du kan desuden få oplysninger hos Hedensted Kommune, Teknisk Afdeling Byg & Miljø, Tjørnevej 6, 7171 Uldum. E-mail: [administrativ@hedensted.dk](mailto:administrativ@hedensted.dk). Tlf.: 7975 5000 om matriklen er omfattet af "områdeklassifikation". Region Midtjylland kortlægger, undersøger og oprenser forurenet jord. Formålet er, at sikre rent drikkevand, overfladevand og menneskers sundhed i boliger, børneinstitutioner og på offentlige legepladser.

Få yderligere oplysninger om jordforureningsloven hos Region Midtjylland:

Telefon: 7841 1999  
Mail: [jordforurening@ru.rm.dk](mailto:jordforurening@ru.rm.dk)  
[www.rm.dk/jordforurening](http://www.rm.dk/jordforurening)

Denne attest bygger på de oplysninger, som Region Midtjylland har på udskrivningstidpunktet. Nye oplysninger kan medføre ændringer i anvendelsesmulighederne for matriklen.

## Matrikel

**7bm Hedensted By, Hedensted, Hedensted Kommune**

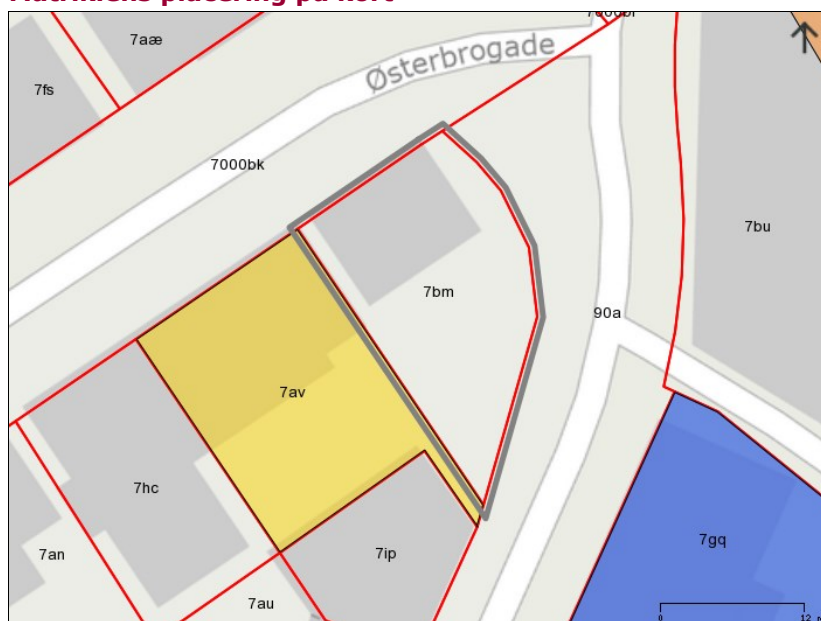
## Adresse

Østerbrogade 16, 8722 Hedensted

## Matriklens status

Regionen har for nuværende ingen oplysninger om jordforureninger på den pågældende matrikel.

## Matriklens placering på kort



Placeringen af matriklen kan ses på kortet. Her kan du også se om der er "registreringer" i nærheden.

- Lokaliseret (Uafklaret)
- V1-kortlagt
- V2-kortlagt
- Udgået af kortlægning
- Udgået inden kortlægning
- V2-kortlagt under F0
- V2-kortlagt under F1
- V2-kortlagt under F2

Indeholder data fra GST, Region Midtjylland, GEUS, DMP, COWI og Sweco.

Du kan desuden få oplysninger hos Hedensted Kommune, Teknisk Afdeling Byg & Miljø, Tjørnevej 6, 7171 Uldum. E-mail: [administrativ@hedensted.dk](mailto:administrativ@hedensted.dk). Tlf.: 7975 5000 om matriklen er omfattet af "områdeklassifikation".

Region Midtjylland kortlægger, undersøger og oprenser forurenet jord. Formålet er, at sikre rent drikkevand, overfladevand og menneskers sundhed i boliger, børneinstitutioner og på offentlige legepladser.

Få yderligere oplysninger om jordforureningsloven hos Region Midtjylland:

Telefon: 7841 1999  
Mail: [jordforurening@ru.rm.dk](mailto:jordforurening@ru.rm.dk)  
[www.rm.dk/jordforurening](http://www.rm.dk/jordforurening)

Denne attest bygger på de oplysninger, som Region Midtjylland har på udskrivningstidpunktet. Nye oplysninger kan medføre ændringer i anvendelsesmulighederne for matriklen.

## Matrikel

**7au Hedensted By, Hedensted, Hedensted Kommune**

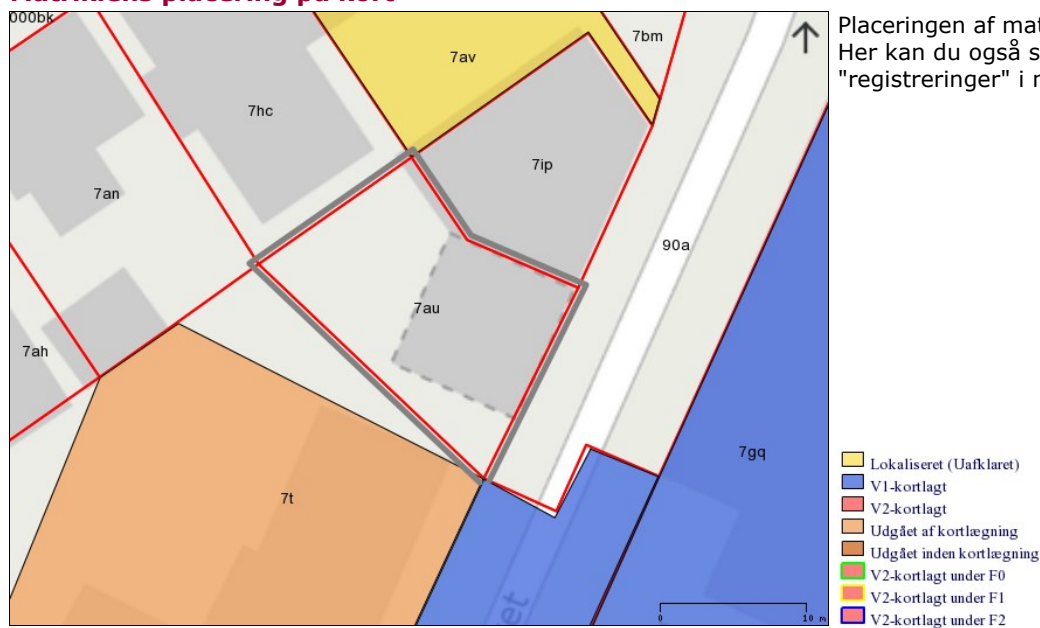
## Adresse

Bytorvet 2, 8722 Hedensted

## Matriklens status

Regionen har for nuværende ingen oplysninger om jordforureninger på den pågældende matrikel.

## Matriklens placering på kort



Du kan desuden få oplysninger hos Hedensted Kommune, Teknisk Afdeling Byg & Miljø, Tjørnevej 6, 7171 Uldum. E-mail: [administrativ@hedensted.dk](mailto:administrativ@hedensted.dk). Tlf.: 7975 5000 om matriklen er omfattet af "områdeklassifikation".

Region Midtjylland kortlægger, undersøger og oprenser forurenet jord. Formålet er, at sikre rent drikkevand, overfladevand og menneskers sundhed i boliger, børneinstitutioner og på offentlige legepladser.

Få yderligere oplysninger om jordforureningsloven hos Region Midtjylland:

Telefon: 7841 1999  
Mail: [jordforurening@ru.rm.dk](mailto:jordforurening@ru.rm.dk)  
[www.rm.dk/jordforurening](http://www.rm.dk/jordforurening)